







Przejście na odcinku W31-W35 - metoda przewieru sterowanego
rurą PE100RC DN/OD110/6.5mm L=129.5m

- OZNACZENIA:**
-  Nawierzchnia jezdni bitumiczna
 -  Nawierzchnia jezdni z kruszywa łamanego
 -  Nawierzchnia jezdni z destruktu
 -  Nawierzchnia jezdni z płyt drogowych
 -  Tereny zielone

		BIURO PROJEKTOWANIA I WZROSTU INWESTYCYJNOGO AQUA PROJECT 76-031 MIŚCIELE UL. PARKOWA 35 tel. kom. 682 925 926 e-mail: aqua-pp@poczta.onet.pl	
Przeznaczenie: PRAWA AUTORSKIE ZASTRZEŻENIE. COPY RIGHTS RESERVED projekt chroniony jest prawem autorskim zgodnie z art. 5 Ustawy o Prawie Autorskim i Prawach Powiązanych z dnia 4 lutego 1984 r. (Dz. U. nr 34 poz. 55)			
nazwa zamawiającego budowlanego	BUDOWA SIĘCI WODOCIĄGOWEJ I KANALIZACJI ŚCIEKOWEJ W MIENICY		
obiekt	SIĘĆ WODOCIĄGOWA, SIĘĆ KANALIZACYJNA		
numer odbioru numery cieków sekcyjnych	307, 310, 311, 350, 351, 352, obr. Niemica		
nazwa inwestora adres inwestora	GMINA MAŁECHOWO MAŁECHOWO 22 A 76-142 MAŁECHOWO		
tytuł rysunku	PLAN SYTUACYJNO - WYSOKOŚCIOWY ODTWORZENIA NAWIERZCHNI DROGOWYCH PO ROBOTACH INSTALACYJNYCH		
imię i nazwisko projektanta	mgr inż. Danuta ZUBRZYCKA		
numer uprawnień budowlanych	UANN/21/109/95 ZAPBID/214/01		
imię i nazwisko projektanta sprawdzającego	-		
numer uprawnień budowlanych	-		
imię i nazwisko opracowywającego	-		
numer uprawnień budowlanych	-		
data zakres opracowania	skala	data opracowania	nr rysunku
DT	1:500	01.09.2022	1